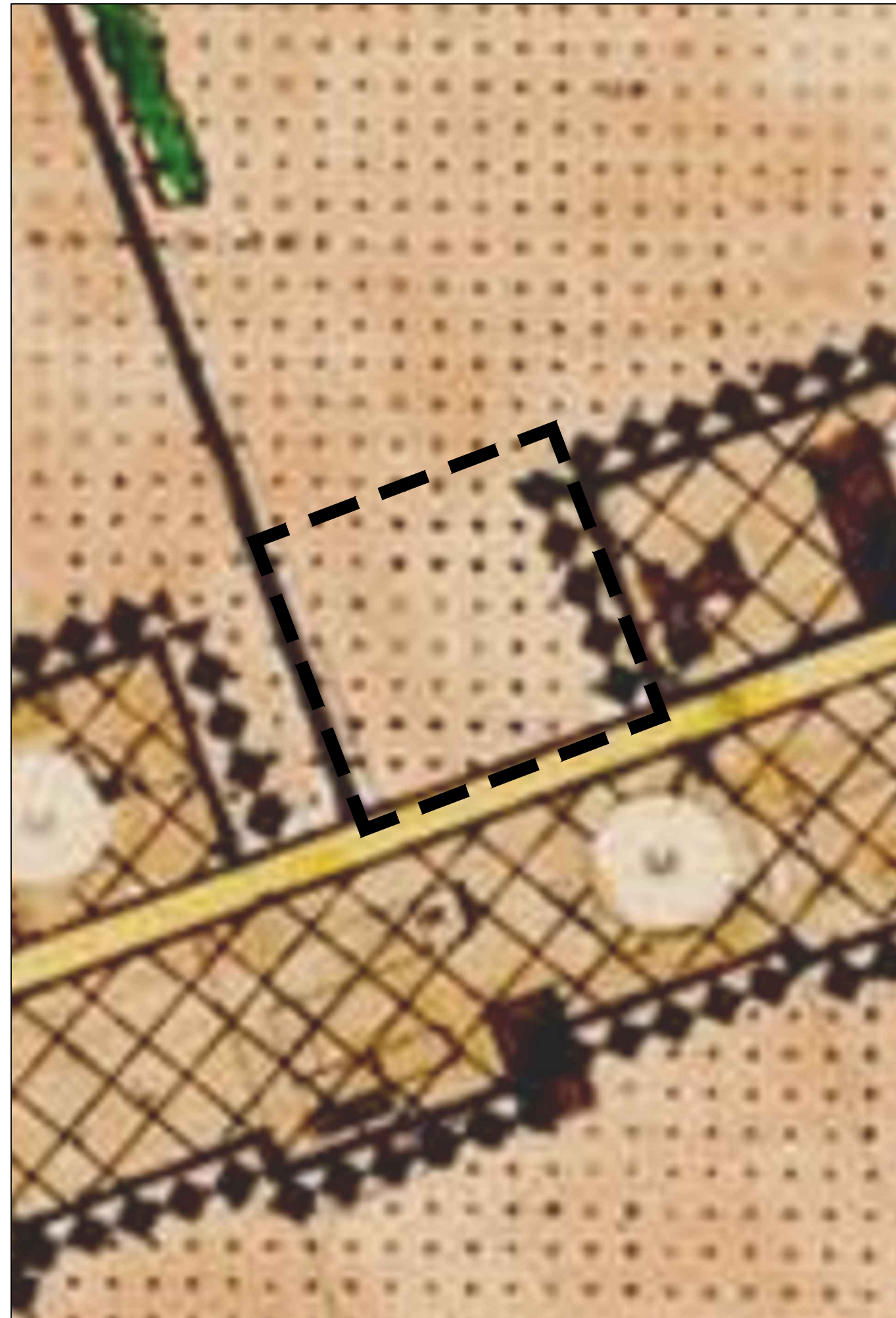
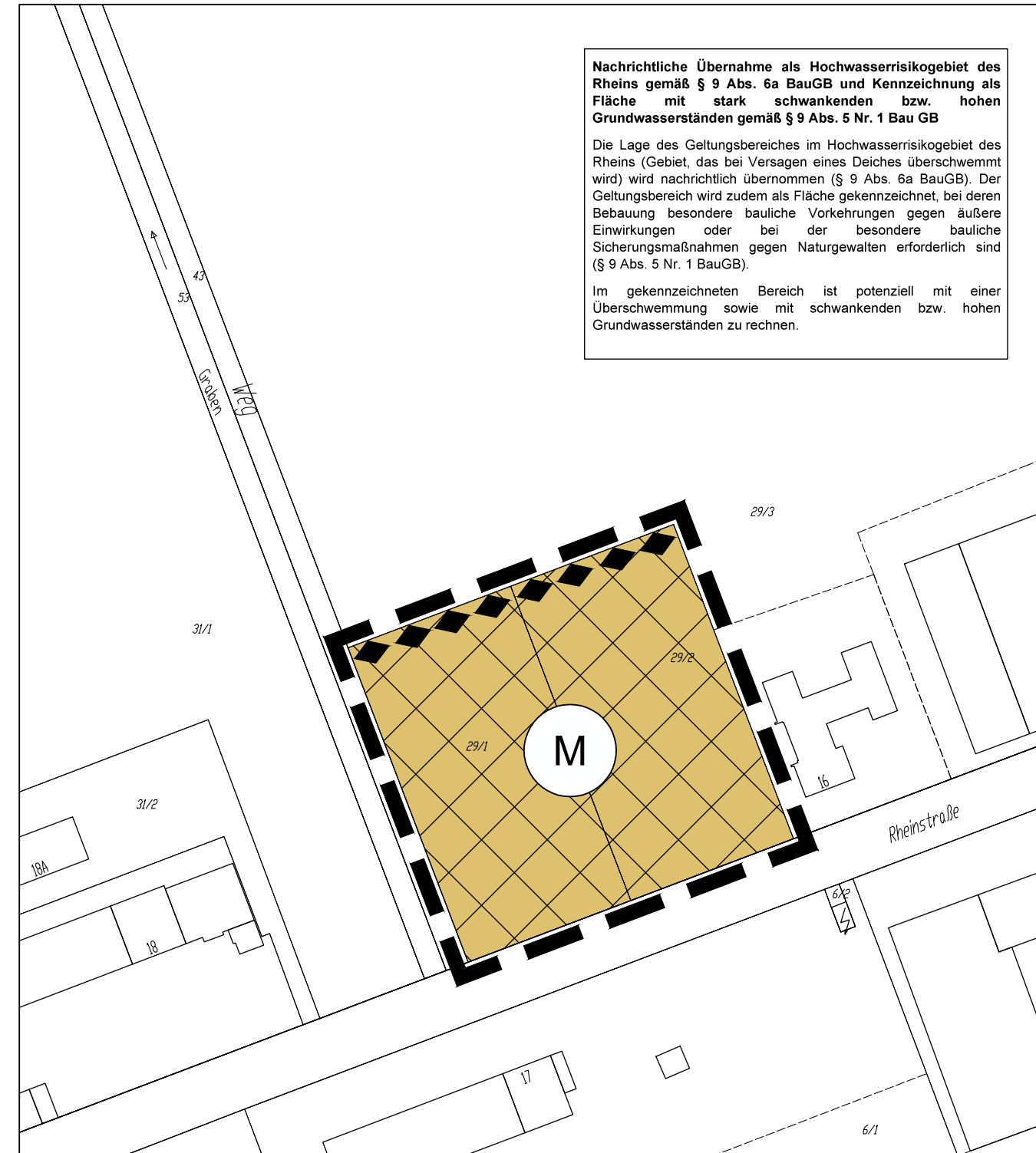


Bisherige Fassung des Flächennutzungsplanes



Änderung des Flächennutzungsplanes



Darstellungen nach der Planzeichenverordnung

- |  |   |
|--|---|
| <p><b>Art der baulichen Nutzung</b><br/>(§ 5 Abs. 2 Nr. 1 BauGB i.V.m. § 1 Abs. 1 BauNVO)</p> <p> Gemischte Bauflächen (§ 1 Abs. 1 Nr. 2 BauNVO)</p> <p><b>Flächen für Maßnahmen zum Schutz, zur Pflege und zur Entwicklung von Boden, Natur und Landschaft</b><br/>(§ 5 Abs. 2 Nr. 10 BauGB)</p> <p> Landschaftsgerechte Eingrünung</p> | <p><b>Sonstige Planzeichen</b></p> <p> Grenze des räumlichen Geltungsbereiches der Änderung des Flächennutzungsplanes</p> |
|--|---|

Verfahren

Aufstellungsbeschluss gemäß § 2 Abs. 1 BauGB und Beschlüsse des Vorwurfes der Änderung des Flächennutzungsplanes, der frühzeitigen Öffentlichkeitsbeteiligung gemäß § 3 Abs. 1 BauGB und der Behördenbeteiligung gemäß § 4 Abs. 1 BauGB durch die Gemeindevertretung	am 06.09.2019
Beteiligung der Behörden und sonstigen Träger öffentlicher Belange gemäß § 4 Abs. 1 BauGB eingeleitet	am 25.09.2019
Bekanntmachung des Aufstellungsbeschlusses gemäß § 2 Abs. 1 und der frühzeitigen Öffentlichkeitsbeteiligung gemäß § 3 Abs. 1 BauGB	am 04.10.2019
Frühzeitige Öffentlichkeitsbeteiligung gemäß § 3 Abs. 1 BauGB in Form einer öffentlichen Auslegung durchgeführt	vom 07.10.2019 bis 25.10.2019
Prüfung und Entscheidung über die Stellungnahmen gemäß § 3 Abs. 1 und § 4 Abs. 1 BauGB, Beschlüsse des Entwurfes der Änderung des Flächennutzungsplanes, der öffentlichen Auslegung gemäß § 3 Abs. 2 BauGB und der Behördenbeteiligung gemäß § 4 Abs. 2 BauGB durch die Gemeindevertretung	am 13.12.2019
Beteiligung der Behörden und sonstigen Träger öffentlicher Belange gemäß § 4 Abs. 2 BauGB eingeleitet	am 13.12.2019
Bekanntmachung der öffentlichen Auslegung gemäß § 3 Abs. 2 BauGB	am 14.02.2020
Öffentliche Auslegung des Entwurfes der Änderung des Flächennutzungsplanes gemäß § 3 Abs. 2 BauGB	vom 24.02.2020 bis 24.03.2020
Bekanntmachung der ergänzenden öffentlichen Auslegung gemäß § 3 Abs. 2 BauGB	am 17.04.2020
Ergänzende Öffentliche Auslegung des Entwurfes der Änderung des Flächennutzungsplanes gemäß § 3 Abs. 2 BauGB	vom 27.04.2020 bis 08.05.2020
Prüfung und Entscheidung über die fristgemäß eingegangenen Stellungnahmen gemäß § 3 Abs. 2 BauGB und gemäß § 4 Abs. 2 BauGB sowie Beschluss der Änderung des Flächennutzungsplanes gemäß § 6 BauGB durch die Gemeindevertretung	am 20.11.2020

Ausfertigung

Es wird bestätigt, dass der Planinhalt unter Beachtung der vorstehenden Verfahrensschritte mit den Beschlüssen der Gemeindevertretung übereinstimmt.

Der Gemeindevorstand  
Trebur, den

.....  
Jochen Engel, Bürgermeister

Verfahren

Genehmigung gemäß § 6 Abs. 1 BauGB durch das Regierungspräsidium Darmstadt

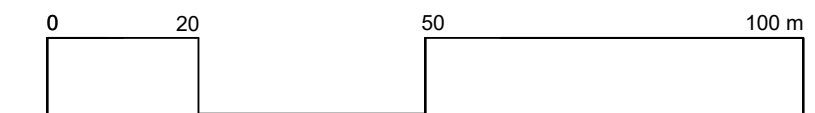
Inkrafttreten der Änderung des Flächennutzungsplanes (Bereich Bebauungsplan „Rheinstraße 16“) durch amtliche Bekanntmachung der Erteilung der Genehmigung gemäß § 6 Abs. 5 BauGB am

Der Gemeindevorstand  
Trebur, den

.....  
Jochen Engel, Bürgermeister

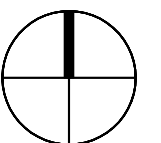
Gemeinde Trebur

**Änderung des Flächennutzungsplanes (Bereich Bebauungsplan "Rheinstraße 16")**



November 2020

(3724\_5-13-endfassung-Änd FNP)



M 1:1000

PLANUNGSGRUPPE DARMSTADT

Alicenstraße 23  
Telefon (06151)9950-0

64293 Darmstadt  
mail@planungsgruppeDA.de