

Gemeinde Trebur

Bürgerbeteiligung zur Gestaltung der zentralen Grünfläche im
„Wohngebiet an der Oderstraße – Verneuil-Park“

Planungswerkstatt am 27. September 2014
im Kinderhaus Phantasien

ERGEBNISDOKUMENTATION

Moderation und Dokumentation
Dieter Herrchen und Kristine Darga

Wohngebiet „An der Oderstraße – Verneuil-Park“ Planungswerkstatt am 27. September 2014

im Kinderhaus Phantasien, Marie-Curie-Str. 27 im Wohngebiet „An der Oderstraße“

Ablauf

10.00 Uhr	Eintreffen der Teilnehmenden	Moderation und Verwaltung
10.15 Uhr	Begrüßung	Bürgermeister Carsten Sittmann
10.25 Uhr	Vorstellung der Planungswerkstatt	Moderation
10.40 Uhr	Rundgang durch den Verneuil-Park	Teilnehmende
11.30 Uhr	Rückfragen Erläuterung der Aufgabenstellung	Teilnehmende, Moderation
11.50 Uhr	Arbeit in den Arbeitsgruppen <i>Imbiss von 13.00 bis 13.45 Uhr</i>	Teilnehmende
14.30 Uhr	Vorstellung der Ergebnisse im Plenum	Teilnehmende
15.15 Uhr	Priorisierung der Ideen (Plenum)	Teilnehmende
15.45 Uhr	Gemeinsamer Blick auf die Ergebnisse, Ausblick weitere Beteiligung der Bürger- schaft	Moderation
16.00 Uhr	Dank und Verabschiedung	Verwaltung / Moderation

Hinweis zum Ablauf:

Im Zuge der Vorstellung des Ablaufes regen die teilnehmenden Bürgerinnen und Bürger an, auf den Rundgang durch den Verneuil-Park zu verzichten, da alle Anwesenden über ausreichend Ortskenntnisse verfügen.

Der Vorschlag findet einvernehmliche Zustimmung. Eine Besichtigung der Örtlichkeit im Verlauf der Arbeitsgruppenarbeit bleibt davon unbenommen.

Teilnehmer:

27 Bürgerinnen und Bürger

Bürgermeister Carsten Sittmann

Verwaltungsmitarbeiter/ innen zur fachlichen Beratung:

- Andrea Wschiansky, Umweltbeauftragte der Gemeinde Trebur
- Stefan Kasseckert, Fachbereichsleiter Kultur, Sport, Soziales, Bildung, Bürgerprojekte und -angebote
- Roland Richter, Garten- und Landschaftsbaumeister Technischer Betriebshof

Moderation:

- Dieter Herrchen, Landschaftsarchitekt, Wiesbaden
- Kristine Darga, Kristine Darga Kommunikation, Frankfurt am Main

Beginn der Planungswerkstatt: 10.00 Uhr

Ergebnisse der Arbeitsphase

Die Aufgabe für die drei Arbeitsgruppen (blau, orange, grün mit je 9 Bürger/innen) lautet:

Gestalten Sie Ihren Verneuil-Park

1. Entwickeln und bestimmen Sie ein Motto für Ihre Planung
2. Verorten Sie Ihre Ideen direkt im Plan und / oder notieren Sie Ihre Ideen auf den bereitliegenden Karten
3. Benennen Sie Ihre drei wichtigsten Gestaltungsideen und schreiben Sie diese noch einmal gesondert auf je eine Karte
4. Wählen Sie einen Gruppensprecher / eine Gruppensprecherin, der / die die Ergebnisse im Plenum vorstellt
5. Bringen Sie Ihre Pinnwand mit Ihren Ergebnissen zur Vorstellung in das Plenum mit

ERGEBNISSE ARBEITSGRUPPE BLAU

Abschrift der Karten an der Pinnwand:

Unser Motto lautet: _____ Park für Jung und Alt

- Spielgeräte für alle
- Naturnahe Parkgestaltung
- Spielwiese

Dreiteilung

1. Rasenfläche

- Federballfläche mit Pfosten
- Spielwiese

2. Hügellandschaft

- Kleinkinderspielplatz vorsehen
- Z. B. mit Hang und Rutsche – kombinieren mit: Rodelbahn
- Beet-Inseln
- Hecken
- Bänke / Findlinge
- naturnahe Gestaltung

3. Ruhezone

- Kastanie mit Rundbank
 - „Trimm-Dich-(Pfad)“ für Jugendliche und Erwachsene
 - Hangelgerät
 - Skulptur (Wegweiser nach Verneuil)
-
- Brücke über Mulde
 - „Cross-Strecke“ neben der Brücke
 - Baumstamm zum Balancieren und Sitzen
 - Verkehrsführung optimieren
 - Findlinge zum Verhindern von parkenden Autos
 - Hundestationen mit Tüten und Abfallentsorgung
 - Funktionsfähigkeit der Entwässerung soll gegeben sein!
 - Unversiegelte Wege
 - Bäume: Allergien beachten – keine Birken / Haselnuss
 - Obstbäume
 - Einheimische Bäume
 - Bänke: Kunststoff mit Holzoptik
 - Abfallbehälter



Planskizze Arbeitsgruppe Blau

ERGEBNISSE ARBEITSGRUPPE ORANGE

Abschrift der Karten an der Pinnwand:

Unser Motto lautet: Begegnung – Bewegung; Natur – Erholung; Ruhe - Verneuil

- Objektgestaltung (Sonnenuhr)
- Sitzsteine Findlinge
- Barfußweg (kurz)
- Kräuterwiese (-spirale)
-
- Schaukel (Nest)
- Skulpturen Park
- Wappen Trebur – Verneuil
- Bachläufe
- (Bach) oder Wasser – Steinlauf
- Kein Graben in der Mitte
- Brunnen
- Amphitheater, Rodelberg (wellige Gestaltung)
- Brücke
- Pfade – Laufweg
- Pflegeleicht
- Boule-Bahn
- Freifläche
- Fußballtore als Bäume
- 32 Bäume
- Tütenspender (Hunde)
- Hundetoilette
- Rundbänke um Bäume
- Beleuchtung – Laternen im historischen Stil
- Müllbehälter
- Kletterbäume
- Bänke
- Einsehbarkeit



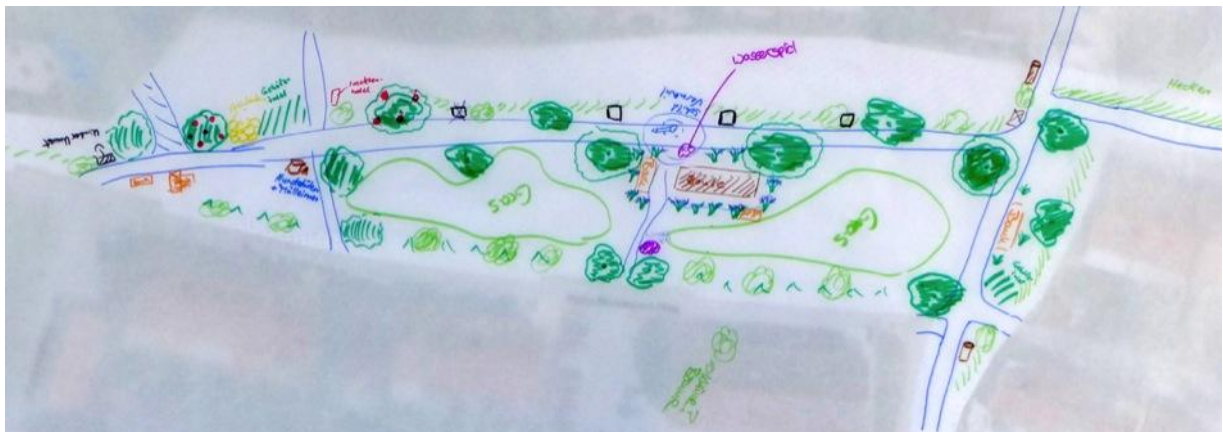
Planskizze Arbeitsgruppe Orange

ERGEBNISSE ARBEITSGRUPPE GRÜN

Abschrift der Karten an der Pinnwand:

Unser Motto lautet: Grüne Lunge – Offen für Alle

- Vorgegebene / zentrale Wege – rollatorgerecht
- Keine gepflasterten Wege
- Sitzbänke im Park
- 3-4 künstlerische Elemente, davon 1 Wechselprojekt vom Kindergarten
- Zentraler Platz mit Bezug zu Verneuil
- Schild Hinweis mit Entfernung / Bedeutung zu Verneuil
- Lavendelsträucher um Bezug zu Verneuil herauszustellen
- Boule-Bahn (ca. 10 m) mit zwei Bänken
- Große bespielbare Grünflächen -> robustes Gras
- Keine vorgegebenen „Tore“ / Spielmöglichkeiten ->kreativ / flexibel bleiben
- Insektenhotel
- „Steinhaufen“ – Rückzugsort für Eidechsen
- Gehölzinsel für Vögel
- Hundestationen am Eingang des Parks (ca. 3 Stück)
- Baum-Mix mit Infobeschilderung (Rätselspiel -> 1. Apfelbaum)
- Wasserspiel (klein und nur eins)



Planskizze Arbeitsgruppe Grün

UNSERE BESTEN GESTALTUNGSIDEEN - Priorisierung

Jede Gruppe hat die Aufgabe, die für sie drei wichtigsten Gestaltungsideen noch einmal gesondert auf je eine Karte zu schreiben und diese an eine dafür vorbereitete Pinnwand zu kleben. Anschließend erhält jede Bürgerin / jeder Bürger insgesamt fünf Bewertungspunkte, um den Ideen ihre / seine Zustimmung zu geben und damit die insgesamt neun Ideen zu gewichten.

Da alle drei Gruppen als eine ihrer wichtigsten Idee eine große Freifläche/Spielwiese nennen, wird einstimmig beschlossen, diese gemeinsame Idee als „eine“ Idee zusammenzufassen, so dass folgende sieben Ideen von den Bürgerinnen und Bürgern bepunktet werden:

- Zentraler Platz mit Bezug zu Verneuil (Wege) -> Schild Hinweis mit Entfernung / Bedeutung / Bezug zu Verneuil
23 Punkte
- Große, beispielbare Grünflächen (-> robustes Gras) -> keine vorgegeben „Tore“ / Spielmöglichkeiten -> kreativ / flexibel sein; Spielwiese; Freifläche
21 Punkte
- Hundestationen an den Eingängen des Parks (Hinweisschild + Mülltonnen, evtl. Tüten)
17 Punkte
- Amphitheater, Rodelberg (wellige Gestaltung)
19 Punkte
- Naturnahe Parkgestaltung
19 Punkte
- Barfußweg (kurz); Kräuterspirale
3 Punkte
- Spielgeräte für alle
18 Punkte

Wie geht es weiter?

Stefan Kasseckert, Fachbereichsleiter Kultur, Sport, Soziales, Bildung, Bürgerprojekte und -angebote, erläutert zum Ende der Veranstaltung, dass die drei Gruppensprecher/innen in den weiteren Planungsprozess einbezogen werden. Alle Ergebnisse der Informationsveranstaltung und der Planungswerkstatt fließen ebenfalls in den Planungsprozess ein. Bis Ende 2016 soll der Verneuil-Park fertiggestellt sein.

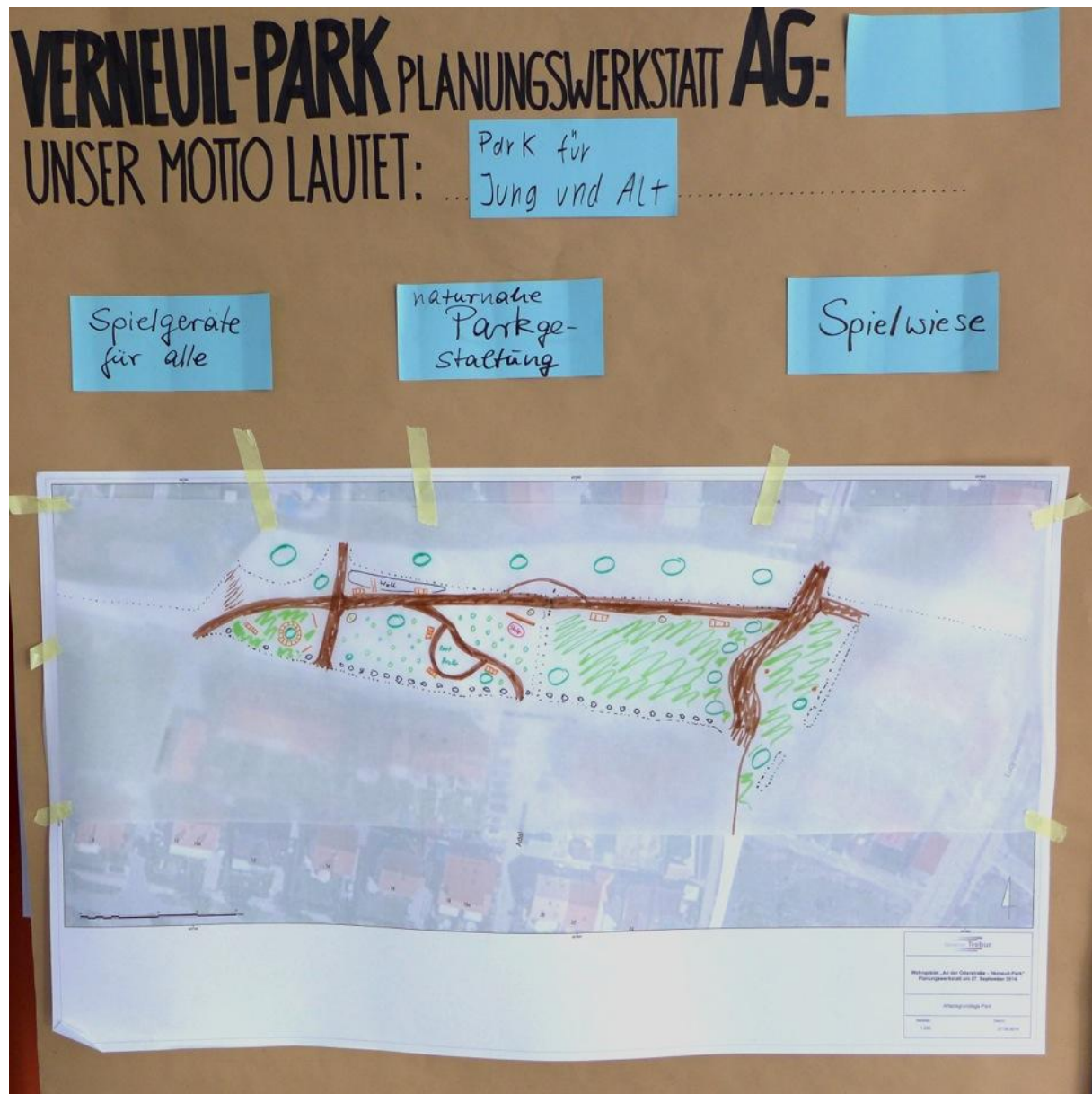
Ende der Planungswerkstatt: 15.00 Uhr

29. September 2014
Dieter Herrchen
Kristine Darga

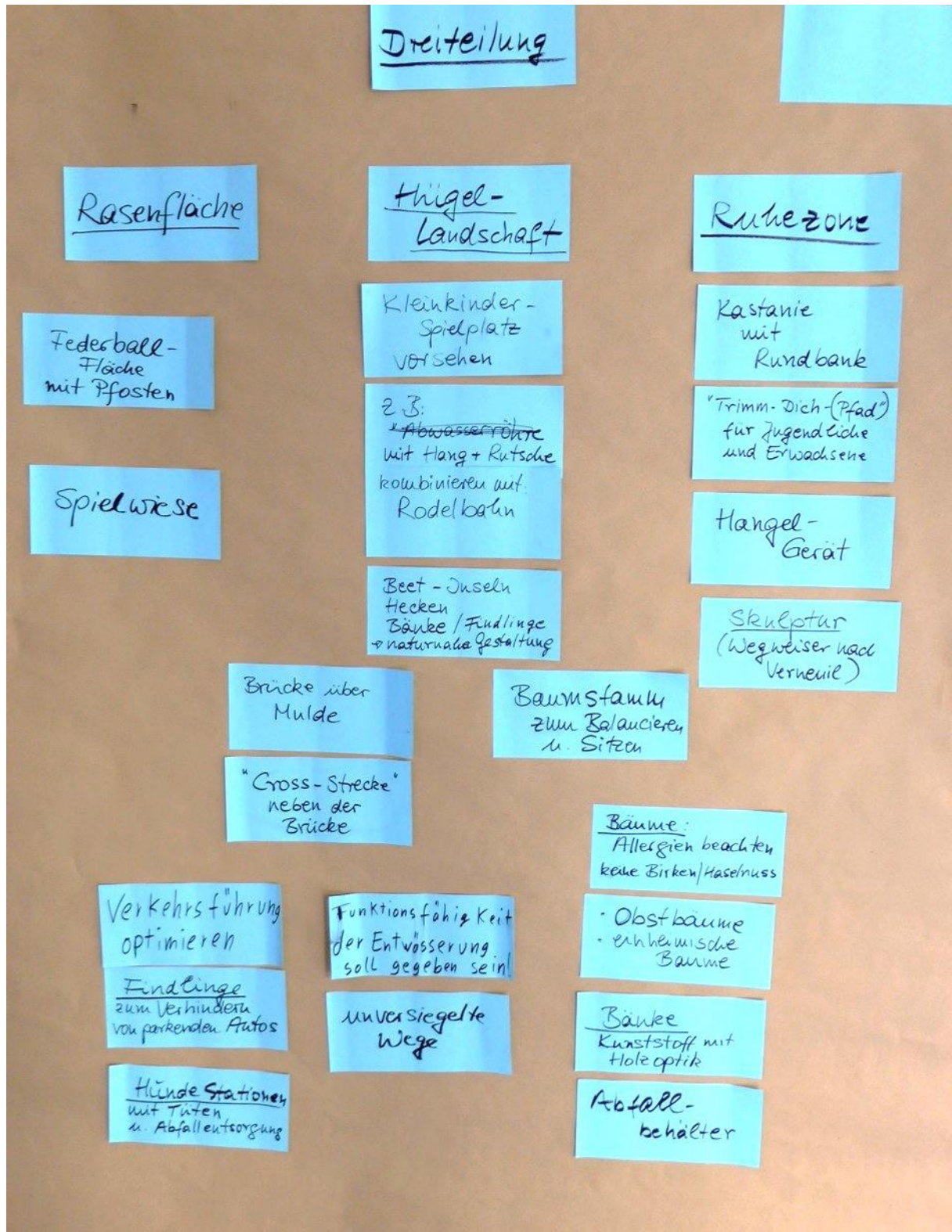
Anhang:

Fotodokumentation der Pinnwand-Poster

ARBEITSGRUPPE BLAU



ARBEITSGRUPPE BLAU



ARBEITSGRUPPE ORANGE

VERNEUIL-PARK PLANUNGSWERKSTATT AG:

UNSER MOTTO LAUTET:

Begegnung - Bewegung
Natur - Erholung
Ruhe - Verneuil

The image shows a hand-drawn site plan for Verneuil-Park, overlaid on an aerial photograph. The plan features several orange paths that meander through the site. There are green areas labeled 'Grünfläche' and 'Grün'. A central area is labeled 'Spielplatz' and 'Tischtennis'. A legend at the bottom indicates 'E = Freizeitanlage'. The plan is titled 'VERNEUIL-PARK PLANUNGSWERKSTATT AG:' and includes the motto 'UNSER MOTTO LAUTET: Begegnung - Bewegung, Natur - Erholung, Ruhe - Verneuil'. A small table in the top left corner contains the following information:

1:1000	1:1000
Verneuil-Park	Verneuil-Park
Planungsstand: 27. September 2014	Planungsstand: 27. September 2014

ARBEITSGRUPPE ORANGE



ARBEITSGRUPPE GRÜN



ARBEITSGRUPPE GRÜN

VERNEUIL-PARK PLANUNGSWERKSTATT AG:

UNSER MOTTO LAUTET: Grüne Lunge - Offen für Alle

- Vorgegebene / zentrale Wege rollatorgerecht
keine gepflasterten Wege
- Zentraler Platz mit Bezug zu Verneuil
Schild Hinweis mit Entfernung / Bedeutung zu Verneuil
- große, bespielbare Grünflächen
→ robustes Gras
keine vorgegebenen "Foren" / Spielmöglichkeiten
⇒ kreativ / flexibel bleiben
- Hundestationen am Eingang des Parks (ca 3 Stück)
- Baum-MIX mit Info-Beschilderung (→ Rätselspiel → 1 Apfelbaum)
- Sitz-Bänke im Park
- Lavendel Sträucher um Bezug zu Verneuil herzustellen
- Insektenhotel
- Wasserspiel (klein und rucklos)
- 3-4 künstlerische Elemente, davon 1 im Wechselprojekt vom Kindergarten
- Boule-Bahn (ca 10m) mit 2 Bänken
- "Steinhaufen" Rückzugsort für Eidechsen
- Gehölz Insel für Vögel

UNSERE BESTEN IDEEN

VERNEUIL-PARK PLANUNGSWERKSTATT

UNSERE BESTEN GESTALTUNGSEIDEEN:

Zentraler Platz mit Bezug zu Verneuil (Woge).
→ Schild Hinweis auf Entfernung / Bedeutung / Bezug zu Verneuil

große, bespielbare Grünflächen (→ robustes Gras)
→ keine vorgegebenen "Tore" / Spielmöglichkeiten
→ kreativ / flexibel sein

Hunde Stationen
an den Eingängen des Parks
(→ Hinweis Schild + Mülleimer, evtl. Toiletten)

Spielwiese

Frei fläche ✓

Amphitheater

Rodel berg ✓
(Wellige Gestaltung)

naturnaher Parkgestaltung

Barfußweg (kurz)
Krautspirale ✓

Spielgeräte für alle