

# Bebauungsplan: "Die Malzrainweide"

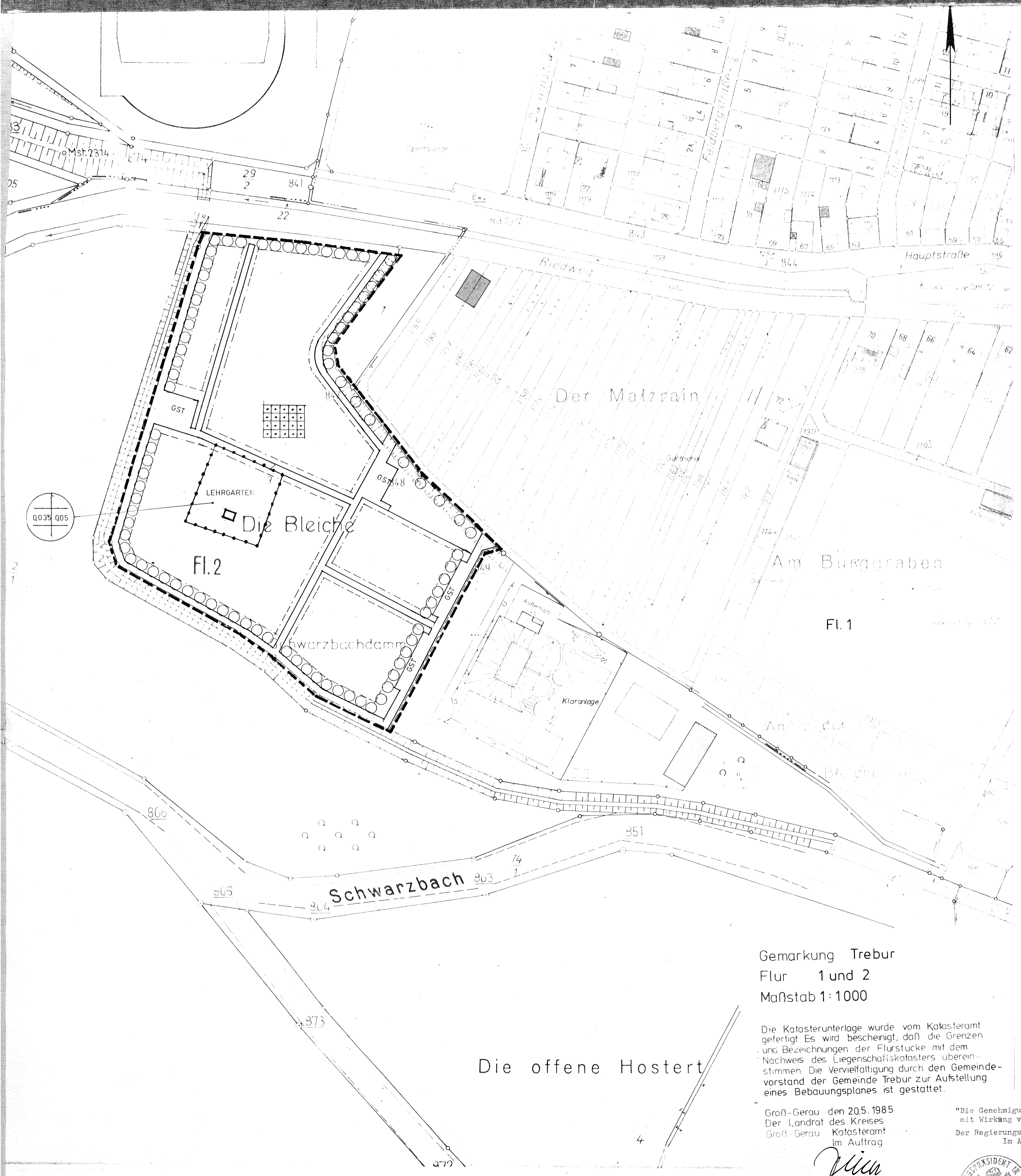
## "Kleingartenanlage Malzrain Trebur"

### TREBUR KREIS GROSS-GERAU

#### BEBAUUNGSPLAN: "DIE MALZRAINWEIDE"

(gemäß BBauG vom 18.8.76)

#### "KLEINGARTENANLAGE MALZRAIN TREBUR"

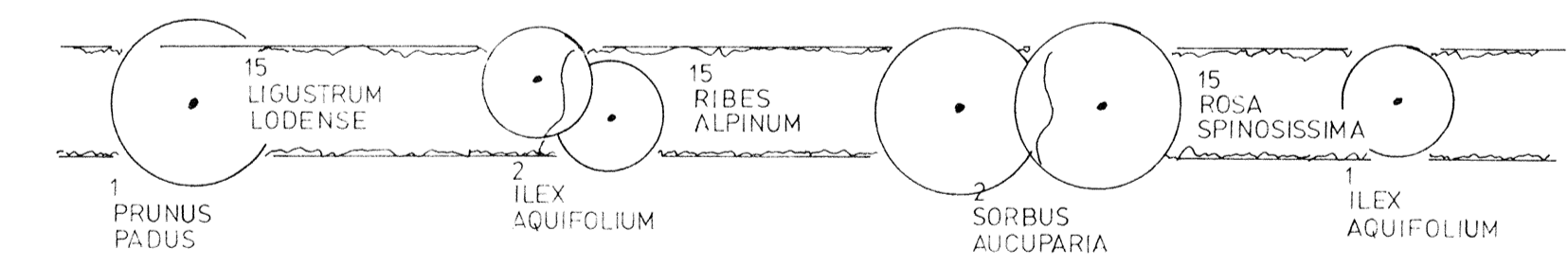


#### PLANZEICHEN

- 1 - - - - - GRENZE DES RÄUMLICHEN GELTUNGSBEREICHES DES BEBAUUNGSPLANES
- 2 FLÄCHE DER KLEINGÄRTEN
- 3 OOOOOOO OFFENTLICHE PFLANZUNG
- 4 GEHWEGE  
FAHRBAHN
- 5 - - - - - BAUGRENZE
- 6 GEMEINSCHAFTSSTELLPLÄTZE
- 7 NUTZUNGSSCHABLONE LEHRGARTEN  
GRZ GFZ
- 8 - - - - - NEUE GRUNDSTÜCKSGRENZE
- 9 ABGRENZUNG UNTERSCHIEDLICHER NUTZUNG

#### TEXTLICHE FESTSETZUNG

- A GARTENLAUBEN MATERIAL HOLZ (HOLZ ODER ERDFARBEN), 1) GRÖSSE MIT ÜBERDACHEM FREIPLATZ MAX. 3,00x4,00m; 2) GRÖSSE OHNE ÜBERDACHEM FREIPLATZ MAX. 2,50x3,00m  
DACHNEIGUNG 13° SATTELDACH  
TRAUFGHOHE 2,20m
- B EINFRIEDIGUNG UM DAS GESAMTGRUNDSTÜCK: 1,50m h MASCHENDRAHT  
ZWISCHEN DEN KLEINGÄRTEN 1,00m h MASCHENDRAHT
- C BEPFLANZUNGSSCHEMA ZU PKT 3 M 1:200



- D BEGLEITPLAN: GRÜNFLÄCHENPLAN MIT FESTLEGUNG DER GARTENLAUBENPLÄTZE

#### VERFAHREN NACH BBAUG VOM 18.8.76

AUFSTELLUNGSBESCHLUSS GEFASST DURCH DIE GEMEINDE- VERTRETUNG AM 25.01.1985 <i>l. von</i> Bürgermeister		ALS SATZUNG DURCH DIE GEMEINDEVERTRETUNG AM 21.02.1986 BESCHLOSSEN BURGERMEISTER <i>l. von</i>	
PLANBEARBEITUNG LANDSCHAFTSARCHITEKT ULRICH REINHARDT AM ERLLENWEG 8 6083 BIEBESHEIM AM RHEIN <i>U. Reinhardt</i>		GENEHMIGT AM DARMSTADT, DER REGIERUNGSPRÄSIDENT	
NACH ABSTIMMUNG MIT DEN BAULEITPLÄNEN DER NACHBAR- GEMEINDEN U. BETEILIGUNG DER TRÄGER OFFENTLICH BELANGE OFFENLEGUNG VOM 30.9.85 BIS 28.10.85 BURGERMEISTER <i>l. von</i>		DER GENEHMIGTE BEBAUUNGS- PLAN WURDE VOM BIS IN OFFENTLICH AUSGELEGT DIE AUS- LEGUNG IST AM BEKANNT GEBEN BURGERMEISTER	


Gemarkung Trebur  
Flur 1 und 2  
Maßstab 1:1000

Die Katasterunterlage wurde vom Katasteramt gefertigt. Es wird bescheinigt, daß die Grenzen und Bezeichnungen der Flurstücke mit dem Nachweis des Liegenschaftskatasters übereinstimmen. Die Vervielfältigung durch den Gemeindevorstand der Gemeinde Trebur zur Aufstellung eines Bebauungsplanes ist gestattet.

Groß-Gerau den 20.5.1985  
Der Landrat des Kreises  
Groß-Gerau  
Katasteramt  
im Auftrag

"Die Genehmigung ist gem. § 6 Abs. 4 BBauG mit Wirkung vom 03.10.1986 eingetreten."  
Der Regierungspräsident in Darmstadt  
im Auftrage

*Vicu*



Die offene Hostert